

**kieler  
wege**

**EIN WEGETAGEBUCH  
FÜR KINDER  
Hardenbergschule**



Welche

Werte

**AUSWERTUNG**

ich?

**mitmachen-mitreden-mitentscheiden**

**BETEILIGUNG VON KINDERN UND  
JUGENDLICHEN**





Landeshauptstadt Kiel

# **Fußwegeachsen- und Kinderwegekonzept Kiel**

## **Kinderbeteiligung 2014**

### **- Hardenbergschule -**

Schlussbericht

Auftraggeber:

**Landeshauptstadt Kiel**

Tiefbauamt, Abt. Verkehr

Fleethörn 9-17, Rathaus

24103 Kiel

Auftragnehmer:

**IKS** – Ingenieurbüro für Stadt- und Mobilitätsplanung

UG (haftungsbeschränkt)

Kölnische Straße 71

34117 Kassel

fon: 0561 – 20 86 47-39

mail: info@iks-planung.de

web: www.iks-planung.de

Bearbeitung:

Dipl.-Ing. Alexander Gardyan, M.Sc. (Projektleiter)

Dipl.-Ing. Andreas Schmitz (beratend)

Dipl.-Ing. Claudia Tiemann

Malte Meyerdierks

Kassel, 27. April 2015

Geschäftsführender Gesellschafter:

Dipl.-Ing. Alexander Gardyan, M.Sc.

K:\107\_Kiel Auswertung Kinderwege\Bericht\107\_Abschlussbericht Hardenbergschule.docx



## Inhaltsverzeichnis

<b>1</b>	<b>Vorbemerkung .....</b>	<b>1</b>
<b>2</b>	<b>Untersuchungsgebiet / teilnehmende Schulen .....</b>	<b>1</b>
<b>3</b>	<b>Kinderbefragung .....</b>	<b>2</b>
3.1	Methodik .....	2
3.2	Teilnehmende Schulen / Klassen .....	2
3.3	Auswertung .....	3
<b>4</b>	<b>Ergebnisse .....</b>	<b>4</b>
4.1	Hardenbergschule .....	4
4.1.1	Wegehäufigkeiten .....	4
4.1.2	Gefährliche und unangenehme Orte .....	4
4.1.3	Lieblingsorte .....	5
4.1.4	Verkehrsmittel und Begleitung .....	7
4.1.5	Was wir unbedingt noch von dir wissen wollen .....	9
<b>5</b>	<b>Anhang .....</b>	<b>12</b>
5.1	Karten .....	12
5.2	Auswertung Tabellen (schulweise) .....	12
5.2.1	Hardenbergschule .....	12
5.3	Gefährliche Orte und Lieblingsorte (alle Schulen) .....	42



## 1 Vorbemerkung

Im Herbst 2014 wurde im Rahmen der Kinderbeteiligung eine Befragung von Viertklässlern in vier Grundschulen in den Ortsbeiratsbezirken Wik und Ravensburg / Brunswik / Düsternbrook durchgeführt.

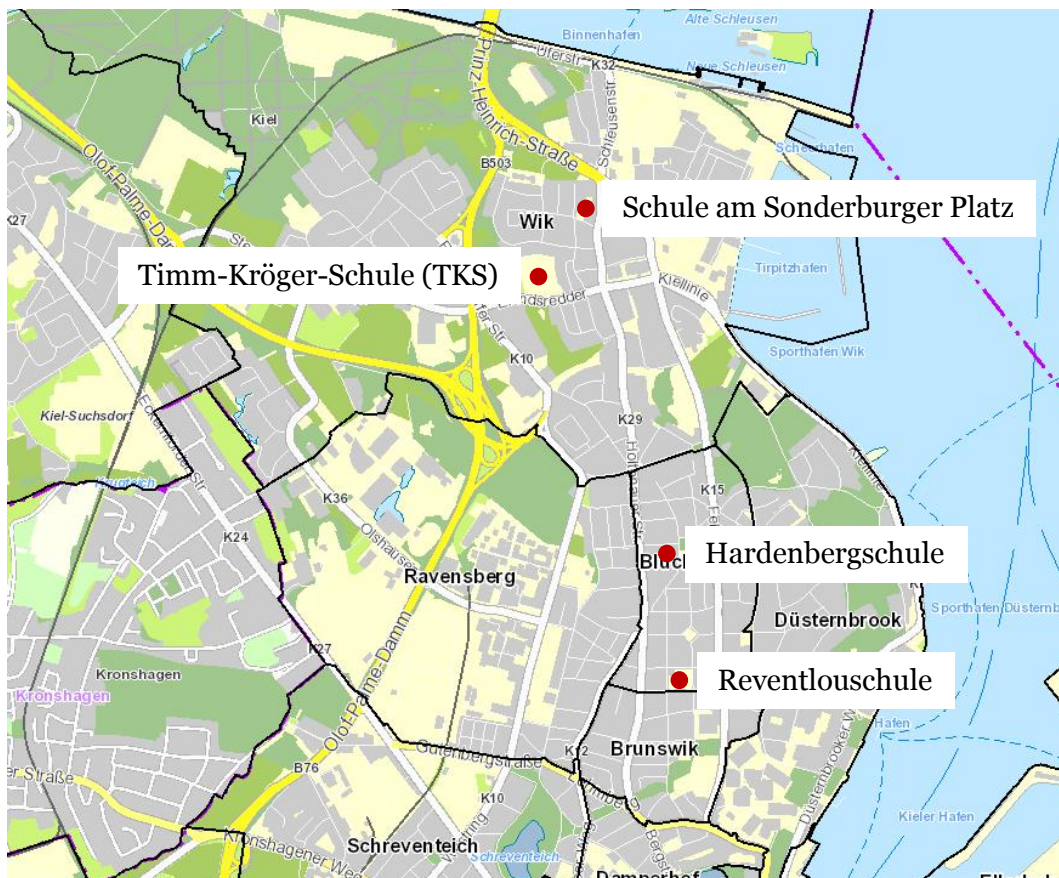
Das Untersuchungsdesign wurde bereits in den Jahren 2011 / 2012 in der Planung des Fußwegeachsen- und Kinderwegekonzeptes entwickelt und wird seitdem fortgeschrieben.

In diesem Bericht werden die Ergebnisse der Befragungen aus den Kinderwegetagebüchern 2014 zusammengefasst und die Auswertung detailliert dokumentiert.

## 2 Untersuchungsgebiet / teilnehmende Schulen

Die Ortsbeiratsbezirke bzw. die teilnehmenden Schulen liegen nördlich der Kieler Altstadt. Die Lage der Schulen ist in Abbildung 1 dargestellt.

**Abbildung 1: Lage der Schulen**



Quelle: OpenStreetMap

## 3 Kinderbefragung

### 3.1 Methodik

Um die Wege herauszufinden, die Kinder auf dem Weg zur Schule oder in ihrer Freizeit nutzen, wurde im Jahr 2011 im Rahmen der Kinderbeteiligung ein Wegetagebuch für Kinder entwickelt.

Neben den Wegehäufigkeiten einer gesamten Woche werden die Kinder dort auch nach Orten gefragt, die aus ihrer Sicht besonders gefährlich oder beliebt sind. Auch sollten die Kinder angeben mit wem und mit welchen Verkehrsmitteln sie unterwegs sind.

Die Kinderwegetagebücher enthalten Fragebögen zu den Schul- und Freizeitwegen und entsprechende Karten dazu, auf denen die besonderen Orte mittels Klebepunkten und die zurückgelegten Wege mittels verschiedener Farben markiert werden können.

### 3.2 Teilnehmende Schulen / Klassen

Die Kinderwegetagebücher 2014 wurden von zehn 4.Klassen aus vier Schulen ausgefüllt.

Insgesamt wurden 199 Kinderwegetagebücher zur Auswertung eingereicht. Die Verteilung auf die teilnehmenden Schulen ist in Tabelle 1 dargestellt.

**Tabelle 1: Teilnehmende Schulen und Anzahl der eingereichten Wegetagebücher**

Schule	Anzahl Schüler (Anzahl Klassen)	Teilnehmende Klassen und Stufe	Anzahl eingereichter Wegetagebücher
Schule am Sonderburger Platz	265 (12 Klassen) <sup>1</sup>	3 x 4. Klasse	56
Reventlouschule	289 (12 Klassen) <sup>2</sup>	3 x 4. Klasse	63
Hardenbergschule	301 (13 Klassen) <sup>3</sup>	3 x 4. Klasse	71
Timm-Kröger-Schule (TKS)	268 (13 Klassen) <sup>4</sup>	1 x 4. Klasse	9
<b>Gesamt</b>			<b>199</b>

<sup>1</sup> <http://schulportraits.schleswig-holstein.de>, Datenquelle: Statistisches Amt für Hamburg und Schleswig-Holstein [Zugriff: 04.03.2015]

<sup>2</sup> ebenda

<sup>3</sup> ebenda

<sup>4</sup> <http://www.timm-kröger-schule.de/> [Zugriff: 04.03.2015]



## **3.3 Auswertung**

### **Allgemeines**

Die Kinderwegetagebücher wurden nach den teilnehmenden Schulen ausgewertet. Die Auswertung wurde anonymisiert und zusammengefasst erstellt. Ein Rückschluss auf einzelne Kinder ist nicht möglich.

Für die Darstellung der Ergebnisse wurden einzelne Rechtschreibfehler teilweise korrigiert, unverständliche Worte wurden übernommen wie geschrieben.

### **Auswertung der Wegehäufigkeiten**

Die zurückgelegten Wege der teilnehmenden Kinder wurden entsprechend den eingereichten Zeichnungen in den Karten der Wegetagebücher aufgenommen und abschnittsweise übertragen. Die Schulwege wurden für die Ermittlung der Wegehäufigkeiten fünffach gewertet.

### **Auswertung Lieblingsorte / gefährliche und unangenehme Orte**

Die Benennung der Lieblingsorte bzw. der gefährlichen und unangenehmen Orte wurden von den Kindern teilweise in der Karte mit Klebepunkten markiert und teils nur im Text benannt. Eine Begründung für die Wahl der besonderen Orte wurde dazu häufig nicht geliefert.

In der Auswertung wurden sowohl die textlich genannten Orte (soweit eindeutig zu verorten) als auch die Klebepunkte aus den Karten übernommen.

### **Verkehrsmittelwahl auf den Schul- und Freizeitwegen**

Bei der Auswertung der Verkehrsmittelwahl wurde zwischen den vorgegebenen Wahlmöglichkeiten (zu Fuß, mit dem Fahrrad, mit dem Bus, Mitfahrt im Auto) und sonstigen Verkehrsmitteln unterschieden. Sonstige Verkehrsmittel wurden konkret benannt, wenn eine Differenzierung sinnvoll war.

In einer zusätzlichen Spalte wurden alle Wege zusammengefasst, welche die Kinder aus eigener Kraft zurückgelegt haben (z.B. zu Fuß, mit dem Fahrrad).

Mehrfachnennungen waren möglich, wenn die Kinder z.B. manchmal zu Fuß zur Schule gehen und manchmal das Fahrrad nehmen oder mal alleine oder mal mit Freunden unterwegs sind.

Grundlage der Berechnungen und Wertungen waren jeweils die absolute Zahl der Nennungen.

## **4 Ergebnisse**

Nachfolgend sind die Ergebnisse der Befragung dargestellt und schulweise zusammengefasst.

Im Anhang befinden sich die Karten mit den dargestellten Wegehäufigkeiten aller Schulen (zusätzlich nach einzelnen Schulen ausgewertet), den Lieblingsorten und den gefährlichen und unangenehmen Orten. Ebenso sind die textlichen Antworten als Tabellen beigefügt.

### **4.1 Hardenbergschule**

Von der Hardenbergschule haben drei 4. Klassen teilgenommen. Es wurden insgesamt 71 Kinderwegetagebücher eingereicht.

#### **4.1.1 Wegehäufigkeiten**

Die Häufigkeiten der Wegenutzungen der Schüler sind in Karte 1 (Hardenbergschule) dargestellt. Wege die mit dem Bus oder als Mitfahrer im Pkw zurückgelegt wurden, sind in der Auswertung nicht berücksichtigt.

Aufgrund der Bündelung der Schulwege werden die Bereiche im direkten Umfeld der Schule insgesamt am häufigsten genutzt. Auch der Blücherplatz (Westseite) und die Holtenauer Straße werden öfters von den Kindern genutzt.

Neben den genannten Wegen wird durch die dezentralen Wegenutzungen der Kinder ihr Aktionsradius sichtbar, der sich zum Großteil zwischen dem Adolfplatz und dem Düvelsbeeker Weg darstellt. Nördlich verteilen sich einzelne Wege bis zum Ende der Holtenauer Straße und Richtung Westen nach Steenbek-Projensdorf.

Die gesamte Auswertung der Wegehäufigkeiten mit Unterscheidung nach Schul- und Freizeitwegen befinden sich im Anhang in Tabelle 10 auf Seite 12.

#### **4.1.2 Gefährliche und unangenehme Orte**

In Karte 2 sind die aus Sicht aller teilnehmenden Kinder gefährlichen und unangenehmen Orte nach Anzahl der Nennungen grafisch dargestellt.

Durch die Kinder der Hardenbergschule wurden folgende Orte als gefährlich oder unangenehm bezeichnet. Die Aufzählung erfolgt in der Reihenfolge der Anzahl der Nennungen.

1. Yorckstraße / Scharnhorststraße
2. Belvedere
3. Holtenauer Straße / Esmarchstraße
4. Bülowstraße / Schlieffenallee

5. Brücke über B503
6. Feldstraße
7. Kleiststraße / Blücherstraße
8. Schlieffenallee
9. Esmarchstraße / Scharnhorststraße
10. Gneisenaustraße

Auf die textliche Frage nach gefährlichen und unangenehmen Orten im Stadtteil haben nur 18 Kinder geantwortet. Die meisten Orte wurden aufgrund des Themenfeldes Verkehr benannt. Die gesamte Auswertung ist mit dem genauen Wortlaut im Anhang in Tabelle 11 auf Seite 18 dargestellt.

**Tabelle 2: Hardenbergschule – Gefährliche und unangenehme Orte**

Verkehr	Menschen	Wald / Gebüsch	Dunkelheit / Einsamkeit	Anderes	Unbestimmt	Gesamt
10	2	0	0	3	3	18
56%	11%	0%	0%	17%	17%	100%

### 4.1.3 Lieblingsorte

In Karte 3 sind die aus Sicht aller teilnehmenden Kinder beliebtesten Orte nach Anzahl der Nennungen grafisch dargestellt.

Durch die Kinder der Hardenbergschule wurden folgende Orte als am beliebtesten bezeichnet. Die Aufzählung erfolgt in der Reihenfolge der Anzahl der Nennungen.

1. Blücherplatz
2. Hardenbergschule
3. Sportplatz / Tallinnhalle / Timm-Kröger-Regionalschule
4. zu Hause
5. Forstbaumschule
6. Im Brauereiviertel
7. Niembuhrstraße zw. Esmarchstraße und (Keine Vorschläge)
8. Wohneinheiten Gefionstraße / Wrangelstraße
9. Belvedere
10. Wohneinheiten Eduard-Adler-Straße
11. Wohneinheiten Yorckstraße / Lützwowstraße
12. Bolzplatz / Spielplatz Schulredder
13. Holtenuer Straße / Kleisstraße

14. Wohneinheiten Niembuhrstraße / Fichtestraße
15. Forstweg / Esmarchstraße
16. Holstein Stadion
17. Penny-Markt Holtenauer Straße
18. Augenklinik Roonstraße
19. Clausewitzstraße
20. Hebbelschule
21. Knorrstraße / Holtenauer Straße
22. Spielplatz Schüttenredder / Hohmann Straße
23. Wohneinheiten Feldstraße / Wrangelstraße / Graf-Spee-Straße
24. Bülowstraße / Feldstraße
25. Famila
26. Hohenrade
27. Holtenauer Straße / Kämpenstraße
28. Klinik Libyens
29. Neufeldhaus
30. Nordfriedhof
31. Prof.-Peters-Platz
32. Reventlouschule
33. Schillstraße
34. Schule am Sonderburger Platz
35. Steinstraße

Zu den Lieblingsorten im Stadtteil gab es sehr viele unterschiedliche Nennungen. Die meisten Lieblingsorte wurden von den Kindern damit begründet, dass man dort Sport treiben kann und mit seinen Freunden bzw. anderen Kindern spielen kann. Die gesamte Auswertung ist mit dem genauen Wortlaut im Anhang in Tabelle 12 auf Seite 21 dargestellt.

**Tabelle 3: Hardenbergschule – Lieblingsorte**

Zu Hause	Wohnungs-nähe	Spiel und Sport	Einkaufen / Essen	Freunde	Familie	Natur, Garten, Tiere, Ruhe	Anderes	Unbestimmt	Gesamt
16	0	53	9	25	1	19	25	90	238
7%	0%	22%	4%	11%	0%	8%	11%	38%	100%

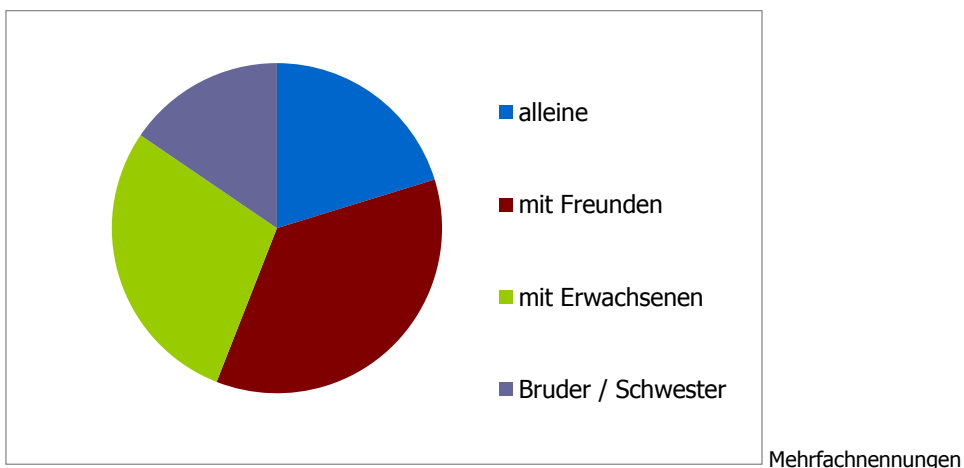
#### 4.1.4 Verkehrsmittel und Begleitung

Mit 80% kommen die meisten Kinder in Begleitung zur Schule. Davon 36% mit Freunden, 29% mit Erwachsenen und 15% mit Bruder oder Schwester. 20% gehen alleine zur Schule.

**Tabelle 4: Hardenbergschule – Begleitung auf dem Schulweg**

alleine	mit Freunden	mit Erwachsenen	Bruder / Schwester	Gesamt
17	30	24	13	84
20%	36%	29%	15%	100%

**Abbildung 2: Hardenbergschule – Begleitung auf dem Schulweg**

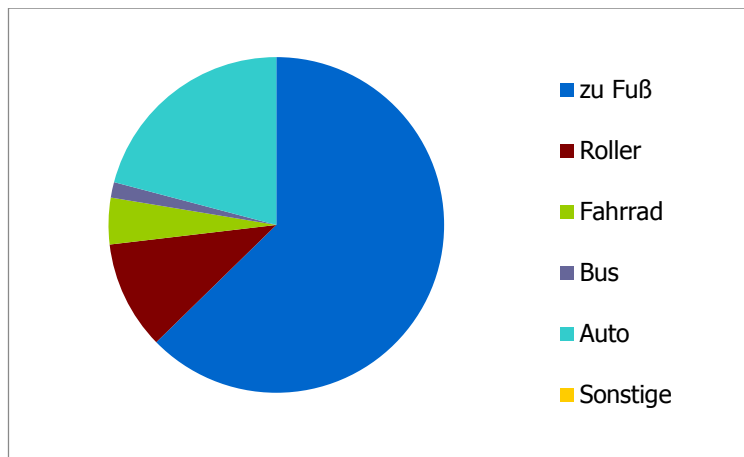


Mit 63% kommen die meisten Kinder zu Fuß zur Schule. Insgesamt werden 78% der Wege aus eigener Kraft bestritten (zu Fuß, Fahrrad, Roller). 21% der Kinder werden mit dem Auto zur Schule gebracht.

**Tabelle 5: Hardenbergschule– Verkehrsmittel auf dem Schulweg**

zu Fuß	Roller	Fahrrad	Bus	Auto	Sonstiges	Gesamt
42	7	3	1	14	0	67
63%	10%	4%	1%	21%	0%	100%
Aus eigener Kraft						78%

**Abbildung 3: Hardenbergschule – Verkehrsmittel auf dem Schulweg**

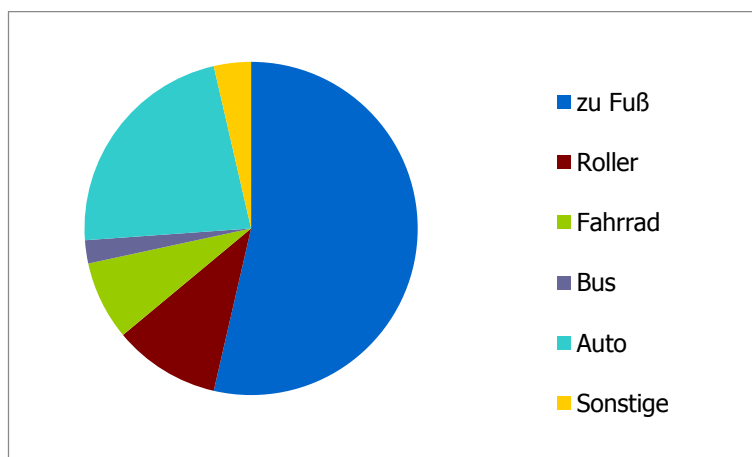


Bei den Freizeitwegen werden ebenfalls die meisten Wege zu Fuß zurückgelegt. Aus eigener Kraft werden 75% aller Freizeitwege getätigt. 23% der Wege werden als Mitfahrer im Pkw bestritten.

**Tabelle 6: Hardenbergschule – Verkehrsmittel bei Freizeitwegen**

zu Fuß	Roller	Fahrrad	Bus	Auto	Sonstiges	Gesamt
119	23	17	5	50	8	222
54%	10%	8%	2%	23%	4%	100%
Aus eigener Kraft						75%

**Abbildung 4: Hardenbergschule – Verkehrsmittel bei Freizeitwegen**



Mehrfachnennungen

Mit 56% geben etwas mehr als die Hälfte der Kinder an, gerne zu Fuß zu gehen. 21% geben an, nicht gerne zu Fuß zu gehen. Fast ein Viertel machte keine Angabe.

**Tabelle 7: Hardenbergschule – Gehst du gerne zu Fuß?**

ja	nein	keine Angabe	Gesamt
40	15	16	71
56%	21%	23%	100%

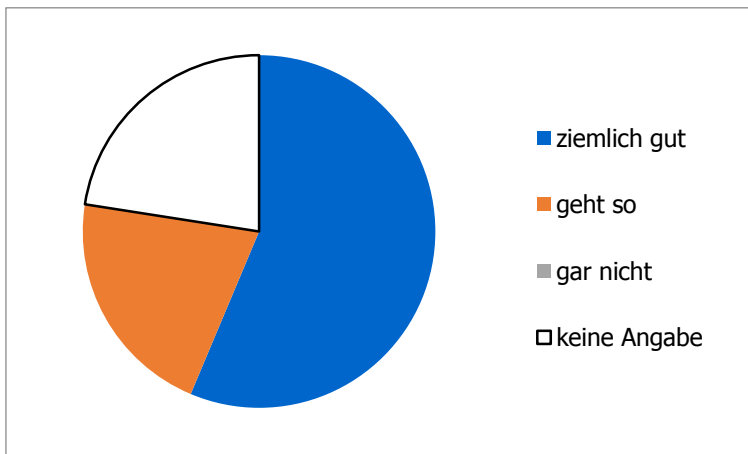
#### 4.1.5 Was wir unbedingt noch von dir wissen wollen

Zusätzlich wurden die Kinder befragt, wie gut sie sich ihrer Meinung nach in ihrem Stadtteil auskennen und was sie an ihrem Stadtteil besonders „toll“ finden.

**Tabelle 8: Hardenbergschule – Wie gut kennst du dich in deinem Stadtteil aus?**

ziemlich gut	geht so	gar nicht	keine Angabe	Gesamt
40	15	0	16	71
56%	21%	0%	23%	100%

**Abbildung 5: Hardenbergschule – Wie gut kennst du dich in deinem Stadtteil aus?**



Als besonders „toll“ wurden von den Kindern die große Aufenthaltsqualität im Stadtteil (besonders Blücherplatz), viele dort lebende Kinder und die Nähe zu Spielplätzen benannt.

**Tabelle 9: Hardenbergschule – Was ist an deinem Stadtteil besonders toll?**

es ist nicht so viel Verkehr
der Brauereispielplatz

alles
der Blücherplatz
weil es ein gemütliches viertel ist
die Gegend
weil ich in meinem Hof gut spielen kann
der Blücherplatz
Der Blücherplatz und der Spielplatz
Holtestadion
Die Abtrennung auf dem Blücherplatz ! :-)
der Blücher platz
Dass ich direkt vor der Schule und in der nähe vom Blücher wohne
Der Blücher platz
Holtestadion
Das ich einen Spielplatz vor der Tür habe
Die Straßen sind nicht so befahren
Das der Fußballplatz um die Ecke ist
der Penny-Spielplatz
mein Hof
Kino
Die Forstbaumschule, und man kann ziemlich viel Sportsachen machen
Das man überall zu Fuß hinkommt
der Blücher
Dass alles in der nähe ist z.B. Bäcker-Schmeke, Forstbaumschule und die Schule
Man ist schnell in der Forstbaumschule
Das genügend Ampeln an den Kreuzungen sind und das meine Wohngegend schön gestaltet ist
die Läden der Eisladen
der Blücher platz
Unser Hof zum Spiele da kann man schaukeln wippen und rutschen
Dass da Ampeln sind
das alles in der nähe ist so wie Freunde, Reiterhof, einkaufsladen
Mein Haus
Ein kleiner ruhiger Spielplatz mit einem Kettenbaum
das wir einmal über die Straße gehen müssen und wir sind in der Forstbaumschule
Die Forstbaumschule, und man kann ziemlich viel Sportsachen machen
das ein Fußballplatz so nah ist



meine Wohnung
der Park
Das es viele Kinder gibt mit denen man spielen kann
"Cosimo"
Die Schule
der Reiterhof
Das ich in der Nähe von Schulen wohne und weil mein Stadtteil einfach schön ist
An meiner Wohngegend ist besonders toll, dass hier so wenig Autos fahren
Das meine Freundinnen in meiner Nähe sind, weil der Supermarkt nur ein Paar Straßen weiter ist
Das es so viele Spielplätze gibt
die Forstbaumschule und der Blücherplatz weil sie so nah sind
das in unserer Nähe sehr viele Märkte sind
Dass es einen Spielplatz gibt
Der Feldweg mit Kuppel
Das so viele Kinder in der Nähe wohnen
Der Spielplatz und der Aldi-Parkplatz am Sonntag weil man da gut fahren kann
Spielplatz, Oma, Burger King, Pizzeria
Der Blücherplatz
Mein zu Hause und "Stutenhof-Klön" weil ich gerne in meinem Zimmer spiele und weil ich gerne reite
Garnichts

## 5 Anhang

### 5.1 Karten

Karte 1: Schul- und Freizeitwege, Wegehäufigkeiten

Karte 2: Gefährliche Orte

Karte 3: Lieblingsorte

### 5.2 Auswertung Tabellen (schulweise)

#### 5.2.1 Hardenbergschule

Tabelle 10: Hardenbergschule - Auswertung Schul- und Freizeitwege

Straße / Weg	Abschnitt von	Abschnitt bis	Anzahl Freizeitwege	Anzahl Schulwege	Schulwege, gewichtet mit Faktor 5	Gesamt
Flensburger Straße	Lügumklosterstraße	Achterkamp	1		0	1
Flensburger Straße	Tonderner Straße	Lügumklosterstraße	1		0	1
Flensburger Straße		Tonderner Straße	13	9	45	67
Feldstraße	Hohmannstraße	Quickestraße	4		0	4
Feldstraße	Mercatorstraße	Homannstraße	3	2	10	15
Feldstraße	Wiker Straße	Mercatorstraße	8	3	15	26
Elfriede-Dietrich-Straße	Dorothea-Brede-Weg	Steenbeker Weg	6	3	15	24
Elfriede-Dietrich-Straße	Lilli-Martius-Weg	Dorothea-Brede-Weg	17	13	65	95
Elendsredder	Achterkamp	Holtenuer Straße	2	2	10	14
Elendsredder	Büsumer Weg	Achterkamp	2		0	2

<b>Straße / Weg</b>	<b>Abschnitt von</b>	<b>Abschnitt bis</b>	<b>Anzahl Freizeitwege</b>	<b>Anzahl Schulwege</b>	<b>Schulwege, gewichtet mit Faktor 5</b>	<b>Gesamt</b>
Elendsredder	Husumer Weg	Büsumer Weg	2	1	5	8
Elendsredder	Projensdorfer Straße	Husumer Weg	1	1	5	7
Holtenuauer Straße	Kampenstraße	Belvedere	2		0	2
Holtenuauer Straße	Hanssenstraße	Kampenstraße	2		0	2
Holtenuauer Straße	Achterkamp	Hanssenstraße	3		0	3
Holtenuauer Straße	Mercatorstraße	Achterkamp	6		0	6
Westring	Projensdorfer Straße	" "	5		0	5
Tondener Straße			5		0	5
Steenbeker Weg	Moorkamp	Projensdorfer Straße	5		0	5
Steenbeker Weg	Bremerskamp	Moorkamp	1		0	1
Steenbeker Weg	Torfende	Bremerskamp	1		0	1
Projensdorfer Straße	Heider Straße	Hanssenstraße	1		0	1
Projensdorfer Straße	Westring	Heider Straße	3		0	3
Projensdorfer Straße	Bundesagentur für Arbeit	Westring	1		0	1
Projensdorfer Straße	N1	Bundesagentur für Arbeit	3		0	3
Projensdorfer Straße	Elendsredder	N1	3		0	3
Prinz-Heinrich-Straße	Holtenuauer Straße	Adalbertstraße	6		0	6
Knorrstraße			13	8	40	61
Wiker Straße			8	8	40	56
Holtenuauer Straße	Wiker Straße	Mercatorstraße	6	4	20	30
Holtenuauer Straße	Flensburger Straße	Wiker Straße	6	3	15	24

<b>Straße / Weg</b>	<b>Abschnitt von</b>	<b>Abschnitt bis</b>	<b>Anzahl Freizeitwege</b>	<b>Anzahl Schulwege</b>	<b>Schulwege, gewichtet mit Faktor 5</b>	<b>Gesamt</b>
Hohmannstraße			6	2	10	18
Holtenuer Straße	Im Brauereiviertel	Düppelstraße	2		0	2
Holtenuer Straße	Steinstraße	Im Brauereiviertel	2		0	2
Holtenuer Straße	Esmarchstraße	Steinstraße	3	1	5	9
Holtenuer Straße	Hardenbergstraße	Esmarchstraße	5	1	5	11
Holtenuer Straße	Nettelbeckstraße	Hardenbergstraße	3	1	5	9
Holtenuer Straße	Kleisstraße	Nettelbeckstraße	2		0	2
Holtenuer Straße	Belvedere	Kleiststraße	2		0	2
Feldstraße	Beselerallee	Waitzstraße	6	2	10	18
Feldstraße	Wrangelstraße	Düppelstraße	1		0	1
Feldstraße	Esmarchstraße	Wrangelstraße	4	1	5	10
Feldstraße	Lützowstraße	Esmarchstraße	1		0	1
Feldstraße	Yorckstraße	Lützowstraße	5		0	5
Feldstraße	Bülowstraße	Yorkstraße	5		0	5
Feldstraße	Düvelsbeker Weg	Bülowstraße	6		0	6
Esmarchstraße	Forstweg	Moltkestraße	1		0	1
Esmarchstraße	Graf-Spee-Straße	Forststraße	3		0	3
Esmarchstraße	Feldstraße	Graf-Spee-Straße	2		0	2
Esmarchstraße	Scharnhorststraße	Feldstraße	3	1	5	9
Esmarchstraße	Blücherstraße	Feldstraße	3	2	10	15
Esmarchstraße	Holtenuer Straße	Blücherstraße	1	1	5	7
Esmarchstraße	Fichtestraße	Holtenuer Straße	1	1	5	7

<b>Straße / Weg</b>	<b>Abschnitt von</b>	<b>Abschnitt bis</b>	<b>Anzahl Freizeitwege</b>	<b>Anzahl Schulwege</b>	<b>Schulwege, gewichtet mit Faktor 5</b>	<b>Gesamt</b>
Esmarchstraße	Niebuhrstraße	Fichtestraße	1		0	1
Düppelstraße	Holtenuer Straße	Gerhardstraße	5		0	5
Dielsweg	Ziethenstraße	Bülowstraße	3		0	3
Clausewitzstraße			1	1	5	7
Bülowstraße	Graf-Spee-Straße	Forstweg	4	1	5	10
Bülowstraße	Feldstraße	Graf-Spee-Straße	4	3	15	22
Blücherstraße	Hardenbergstraße	Esmarchstraße	3	4	20	27
Blücherstraße	Nettelbeckstraße	Hardenbergstraße	26	36	180	242
Blücherstraße	Kleiststraße	Nettelbeckstraße	5	1	5	11
Blücherstraße	Geigerstraße	Kleiststraße	11	1	5	17
Blücherstraße	Düvelsbeker Weg	Geigerstraße	10	1	5	16
Blücherplatz Nord			11	1	5	17
Niemannsweg	Forstweg	Lornsenstraße	9	1	5	15
Niemannsweg	Beselerallee	Forstweg	7	2	10	19
Forstweg	Esmarchstraße	Wrangelstraße	13	3	15	31
Forstweg	Bülowstraße	Esmarchstraße	16	5	25	46
Forstweg	Dielsweg	Bülowstraße	16	6	30	52
Forstweg	Schlieffenstraße	Diensweg	17	6	30	53
Hardenbergstraße	Holtenuer Straße	Blücherstraße	15	5	25	45
Graf-Spee-Straße	Bülowstraße	Esmarchstraße	11	3	15	29
Gneisenaustraße	Gerhardsstraße	Holtenuer Straße	5		0	5
Gneisenaustraße	Esmarchstraße	Gerhardstraße	1	1	5	7

<b>Straße / Weg</b>	<b>Abschnitt von</b>	<b>Abschnitt bis</b>	<b>Anzahl Freizeitwege</b>	<b>Anzahl Schulwege</b>	<b>Schulwege, gewichtet mit Faktor 5</b>	<b>Gesamt</b>
Gerhardstraße	Wrangelstraße	Düppelstraße	4	1	5	10
Gerhardstraße	Gefionstraße	Wrangelstraße	2	1	5	8
Geigerstraße			2	1	5	8
Yorkstraße			2	1	5	8
Wrangelstraße	Graf-Spee-Straße	Forstweg		1	5	6
Wrangelstraße	Feldstraße	Graf-Spee-Straße	5	2	10	17
Wrangelstraße	Clausewitzstraße	Feldstraße	7	1	5	13
Wrangelstraße	Wilhelmshavener Straße	Clausewitzstraße	2		0	2
Wrangelstraße	Gerhardstraße	Wilhelmshavener Straße	1		0	1
Wrangelstraße	Holtenauer Straße	Gerhardstraße	1		0	1
Wilhelmshavener Straße	Gefionstraße	Wrangelstraße	1		0	1
Wilhelmshavener Straße	Esmarchstraße	Gefionstraße	1		0	1
Westring	Paul-Fuß-Straße	Kleiststraße	1		0	1
Steinstraße			1		0	1
Schliefenallee	Feldstraße	Niemannsweg	2		0	2
Schillerstraße	Hebbelstraße	Freiligrathstraße	2	1	5	8
Scharnhorststraße	Blücherpöatz	Esmarchstraße	1		0	1
Scharnhorststraße	Yorckstraße	Blücherplatz	1		0	1
Scharnhorststraße	Bülowstraße	Yorckstraße	1		0	1
Scharnhorststraße	Geigerstraße	Bülowstraße	1		0	1

Straße / Weg	Abschnitt von	Abschnitt bis	Anzahl Freizeitwege	Anzahl Schulwege	Schulwege, gewichtet mit Faktor 5	Gesamt
Moltkestraße			1		0	1
Moltkestraße			1		0	1
Im Brauereiviertel			4		0	4
Fichtestraße	Kleiststraße	Hardenbergstraße	7	2	10	19
Hardenbergstraße	Schillstraße	Holtenuer Straße	3	1	5	9
Hardenbergstraße	Fichtestraße	Schillstraße	7	1	5	13
Hardenbergstraße	Niebuhrstraße	Fichtestraße	1	1	5	7
Niebuhrstraße	Kleiststraße	Hardenbergstraße	5	1	5	11
Eduard-Adler-Straße			1		0	1
Düvelsbeker Weg			1		0	1
Nettelbeckstraße			1		0	1
Kleiststraße	Blücherstraße	Scharnhorststraße	10	4	20	34
Kleiststraße	Holtenuer Straße	Blücherstraße	1		0	1
Kleiststraße	Schillstraße	Holtenuer Straße	2		0	2
Kleiststraße	Fichtestraße	Schillstraße		1	5	6
Kleiststraße	Niebuhrstraße	Fichtestraße		1	5	6
Kleiststraße	Westring	Niebuhrstraße	6	1	5	12
Paul-Fuß-Straße			3		0	3
Anneliese-Pinn-Weg			3		0	3
Elisabeth-Vornemeyer-Weg			2		0	2
Elfriede-Dietrich-Straße	Anneliese-Pinn-Weg	Schroedersweg	5		0	5

Straße / Weg	Abschnitt von	Abschnitt bis	Anzahl Freizeitwege	Anzahl Schulwege	Schulwege, gewichtet mit Faktor 5	Gesamt
Elfriede-Dietrich-Straße	Lilli-Martius-Weg	Anneliese-Pinn-Weg	6		0	6
			2	1	5	8
			2		0	2
			8	5	25	38
			1		0	1

**Tabelle 11: Hardenbergschule - Begründung Ängste und Unbehagen**

Straße / Weg / Ort	Begründung	Verkehr	Menschen	Wald / Gebüsch	Dunkelheit, Einsamkeit	anderes	unbestimmt	Gesamt
Yorckstraße / Scharnhorststraße	weil da ein Laden ist, wo Spielsüchtige Menschen reingehen		x					
Yorckstraße / Scharnhorststraße	n.A..					x		
Yorckstraße / Scharnhorststraße	n.A..						x	
Yorckstraße / Scharnhorststraße	Ich finde es stört neben der Eisdielen, dem Restaurant und dem Reformhaus und ich						x	



Straße / Weg / Ort	Begründung	Verkehr	Menschen	Wald / Gebüsch	Dunkelheit, Einsamkeit	anderes	unbestimmt	Gesamt
	mag ihn einfach nicht und er hat nie auf							
Belvedere	Der Ort ist eine sehr große Kreuzung und es ist sehr laut	x						
Belvedere	An diesem Ort ist eine Kreuzung wo die Autos alle Kreuz und Quer parken	x						
Holtenauer Straße / Esmarchstraße	Ich mag die Stelle nicht, weil sie gefährlich ist, man muss nämlich nach vorne, hinten und rechts gucken	x						
Holtenauer Straße / Esmarchstraße	Ich finde es doof, dass man bei der Esmarchstraße in 3 Richtungen gucken muss	x						
Bülowstraße / Schlieffenallee	Bei der Feldstraße und Schlieffenallee finde ich die Kreuzung	x						
Bülowstraße / Schlieffenallee	Ich finde die Yorckstraße so gefährlich, weil man nicht links, rechts, links gucken kann, wegen den parkenden Autos	x						
Brücke über B503	weil es eine Doppel Straße ist und viele Autos langfahren. Ich würde es gut finden, wenn eine Ampel da ist	x						

Straße / Weg / Ort	Begründung	Verkehr	Menschen	Wald / Gebüsch	Dunkelheit, Einsamkeit	anderes	unbestimmt	Gesamt
Feldstraße	Ich mag nicht gerne große Straße, da es da immer so laut ist	x						
Kleiststraße / Blücherstraße	Ich mag die Kreuzung Kleiststraße, Blücher Straße nicht	x						
Schlieffenallee	auf dem kleinen Hügel fahre ich immer mit dem Skateboard den Hügel hoch und tue mir weh weil ich immer ausrutsche weil dort steine							
Esmarchstraße / Scharnhorststraße	Esmarchstraße / Scharnhorststraße: An der Kreuzung ist kein Zebrastreifen und parkende Autos versperren die Sicht	x						
Gneisenaustraße	Das der Boden uneben ist, Gneisenaustraße					x		
<ohne nähere Ortsangabe>	Wegen der Alkoholiker		x					
<ohne nähere Ortsangabe>	am Beker ist schon seit 1 Jahr ein großes Gerüst und das ist blöd					x		
		10	2	0	0	3	3	18
		56%	11%	0%	0%	17%	17%	100%

Tabelle 12: Hardenbergschule - Lieblings- und Freizeitorte, Vorlieben

Ort / Straße / Weg	Begründung	zu Hause	Wohnungsnähe	Spiel und Sport	Einkaufen/ Essen	Freunde	Familie	Natur, Garten, Tiere,	anderes	unbestimmt	Gesamt
Blücherplatz	Der Blücherplatz weil ich mich da mit meinen Freunden treffen kann					x					
Blücherplatz	Der Blücherplatz gefällt mir weil er eine große Fläche zum spielen ist			x							
Blücherplatz	Der Ort heißt Blücher platz Ich mag da drauf spielen			x							
Blücherplatz	Der Parkplatz ich mag ihn weil der Markt ist und wenn man aufpasst kann man ganz schnell rüber laufen				x						
Blücherplatz	Steißkal am Blücherplatz								x		
Blücherplatz	Zebrastrreifen und Ampel								x		
Blücherplatz	n.A.									x	
Blücherplatz	n.A.									x	
Blücherplatz	n.A.									x	
Blücherplatz	n.A.									x	



Ort / Straße / Weg	Begründung	zu Hause	Wohnungsnahe	Spiel und Sport	Einkaufen/ Essen	Freunde	Familie	Natur, Garten, Tiere,	anderes	unbestimmt	Gesamt
Blücherplatz	n.A.									x	
Blücherplatz	n.A.									x	
Blücherplatz	n.A.									x	
Blücherplatz	n.A.									x	
Blücherplatz	Am Blücherplatz weil ich da verabredet war					x					
Blücherplatz	Auf dem Blücher weil da zwischen zwei Bäumen so ein cooles Fußballtor ist			x							
Blücherplatz	Auf dem Blücherplatz, weil man da gut Skaten kann			x							
Blücherplatz	Blücherplatz, weil man da gut mit dem Fahrrad rumfahren kann			x							
Blücherplatz	Ich habe mich gerne auf dem Blücherplatz aufgehalten, weil da viele Freunde von mir sind					x					

Ort / Straße / Weg	Begründung	zu Hause	Wohnungsnähe	Spiel und Sport	Einkaufen/ Essen	Freunde	Familie	Natur, Garten, Tiere,	anderes	unbestimmt	Gesamt
Blücherplatz	Ich habe mich gerne auf dem Blücher platz und im Garten aufgehalten, weil ich im garten gut Waveboard fahren kann, und auf dem Blücher platz sind viele meiner Freunde			x		x					
Hardenbergschule	Der Ort gefällt mir, weil man da viele Kinder trifft die man kennt					x					
Hardenbergschule	n.A.								x		
Hardenbergschule	n.A.								x		
Hardenbergschule	n.A.								x		
Hardenbergschule	n.A.								x		
Hardenbergschule	n.A.								x		
Hardenbergschule	n.A.								x		
Hardenbergschule	n.A.								x		
Hardenbergschule	n.A.								x		
Hardenbergschule	n.A.								x		
Hardenbergschule	n.A.								x		
Hardenbergschule	n.A.								x		

Ort / Straße / Weg	Begründung	zu Hause	Wohnungsnahe	Spiel und Sport	Einkaufen/ Essen	Freunde	Familie	Natur, Garten, Tiere,	anderes	unbestimmt	Gesamt
Hardenbergschule	n.A.								x		
Hardenbergschule	n.A.								x		
Hardenbergschule	n.A.								x		
Hardenbergschule	Bei dem Schulhof kann man gut Fußball spielen			x		x					
Hardenbergschule	An der Hardenbergschule, weil ich da Fußball spiele			x							
Hardenbergschule	Auf dem Schulhof von der Hardenbergschule					x					
Sportplatz / Tallinnhalle / Timm-Kröger-Regionalschule	n.A.			x							
Sportplatz / Tallinnhalle / Timm-Kröger-Regionalschule	n.A.			x							
Sportplatz / Tallinnhalle / Timm-Kröger-Regionalschule	n.A.			x							

Ort / Straße / Weg	Begründung	zu Hause	Wohnungsnähe	Spiel und Sport	Einkaufen/ Essen	Freunde	Familie	Natur, Garten, Tiere,	anderes	unbestimmt	Gesamt
Sportplatz / Tallinnhalle / Timm-Kröger-Regionalschule	n.A.			x							
Sportplatz / Tallinnhalle / Timm-Kröger-Regionalschule	n.A.			x							
Sportplatz / Tallinnhalle / Timm-Kröger-Regionalschule	n.A.			x							
Sportplatz / Tallinnhalle / Timm-Kröger-Regionalschule	n.A.			x							
Sportplatz / Tallinnhalle / Timm-Kröger-Regionalschule	n.A.			x							
Sportplatz / Tallinnhalle / Timm-Kröger-Regionalschule	n.A.			x							
Sportplatz / Tallinnhalle / Timm-Kröger-Regionalschule	n.A.			x							
Sportplatz / Tallinnhalle / Timm-Kröger-Regionalschule	n.A.			x							
Sportplatz / Tallinnhalle / Timm-Kröger-Regionalschule	n.A.			x							



Ort / Straße / Weg	Begründung	zu Hause	Wohnungsnahe	Spiel und Sport	Einkaufen/ Essen	Freunde	Familie	Natur, Garten, Tiere,	anderes	unbestimmt	Gesamt
Sportplatz / Tallinnhalle / Timm-Kröger-Regionalschule	n.A.			x							
Sportplatz / Tallinnhalle / Timm-Kröger-Regionalschule	n.A.			x							
Sportplatz / Tallinnhalle / Timm-Kröger-Regionalschule	n.A.			x							
Sportplatz / Tallinnhalle / Timm-Kröger-Regionalschule	n.A.			x							
Sportplatz / Tallinnhalle / Timm-Kröger-Regionalschule	n.A.			x							
Sportplatz / Tallinnhalle / Timm-Kröger-Regionalschule	n.A.			x							
Sportplatz / Tallinnhalle / Timm-Kröger-Regionalschule	n.A.			x							
zu Hause	Zu Hause, weil es schön ist	x									

Ort / Straße / Weg	Begründung	zu Hause	Wohnungsnahe	Spiel und Sport	Einkaufen/ Essen	Freunde	Familie	Natur, Garten, Tiere,	anderes	unbestimmt	Gesamt
zu Hause	am meisten in der Wohnung da man gut spielen	x									
zu Hause	Bei mir zu Hause weil dort schön ist	x									
zu Hause	Beim Fußball in der uni, beim renn und Reiters Verein und Zuhause	x		x				x			
zu Hause	Ich durfte leider nicht so viel machen, weil ich hatte eine OP deswegen war ich die meiste Zeit zu Hause	x									
zu Hause	Ich war in der Wohnung weil ich mich nicht verabreden wollte	x									
zu Hause	In der Wohnung weil ich nicht so spannende Woche hatte	x									

Ort / Straße / Weg	Begründung	zu Hause	Wohnungsnahe	Spiel und Sport	Einkaufen/ Essen	Freunde	Familie	Natur, Garten, Tiere,	anderes	unbestimmt	Gesamt
zu Hause	In der Wohnung, weil ich mag mich dort am besten entspannen	x									
zu Hause	Wegen dem Hiroshimapark							x			
zu Hause	Zu Hause und auf der Wiese neben unserer Wohnung	x						x			
zu Hause	Zu Hause weil ich es zu Hause am schönsten finde	x									
zu Hause	Zu Hause weil ich so einen schönen Garten habe	x						x			
zu Hause	Zu hause, weil es alleine Draußen langweilig ist	x									
zu Hause	zu Hause, weil es dort am besten ist	x									
zu Hause	zu Hause, weil ich zocken musste	x									
zu Hause	Zu Hause, weil ich neue Bücher ausgeliehen hatte	x									

Ort / Straße / Weg	Begründung	zu Hause	Wohnungsnähe	Spiel und Sport	Einkaufen/ Essen	Freunde	Familie	Natur, Garten, Tiere,	anderes	unbestimmt	Gesamt
Forstbaumschule	n.A.							x			
Forstbaumschule	n.A.							x			
Forstbaumschule	n.A.							x			
Forstbaumschule	n.A.							x			
Forstbaumschule	n.A.							x			
Forstbaumschule	n.A.							x			
Forstbaumschule	n.A.							x			
Forstbaumschule	Im Garten und in der Forstbaumschule							x			
Forstbaumschule	In der Forstbaumschule, weil da ein Spielplatz ist und weil man da schön spazieren gehen kann			x				x			
Im Brauereiviertel	n.A.									x	
Im Brauereiviertel	n.A.									x	
Im Brauereiviertel	n.A.									x	
Im Brauereiviertel	n.A.									x	
Im Brauereiviertel	n.A.									x	
Im Brauereiviertel	n.A.									x	

Ort / Straße / Weg	Begründung	zu Hause	Wohnungsnahe	Spiel und Sport	Einkaufen/ Essen	Freunde	Familie	Natur, Garten, Tiere,	anderes	unbestimmt	Gesamt
Im Brauereiviertel	Auf dem Brauereiviertelspielplatz, weil da ich ein Club erstellt hab mit meine Freunde					x					
Niembuhrstraße zw. Esmarchstraße und (Keine Vorschläge)	n.A.									x	
Niembuhrstraße zw. Esmarchstraße und (Keine Vorschläge)	n.A.									x	
Niembuhrstraße zw. Esmarchstraße und (Keine Vorschläge)	n.A.									x	
Niembuhrstraße zw. Esmarchstraße und (Keine Vorschläge)	n.A.									x	
Niembuhrstraße zw. Esmarchstraße und (Keine Vorschläge)	n.A.									x	
Niembuhrstraße zw. Esmarchstraße und (Keine Vorschläge)	n.A.									x	
Niembuhrstraße zw. Esmarchstraße und (Keine Vorschläge)	n.A.									x	
Wohneinheiten Gefionstraße / Wrangelstraße	n.A.									x	

Ort / Straße / Weg	Begründung	zu Hause	Wohnungsnähe	Spiel und Sport	Einkaufen/ Essen	Freunde	Familie	Natur, Garten, Tiere,	anderes	unbestimmt	Gesamt
Wohneinheiten Gefionstraße / Wrangelstraße	n.A.									x	
Wohneinheiten Gefionstraße / Wrangelstraße	n.A.									x	
Wohneinheiten Gefionstraße / Wrangelstraße	n.A.									x	
Wohneinheiten Gefionstraße / Wrangelstraße	n.A.									x	
Wohneinheiten Gefionstraße / Wrangelstraße	n.A.									x	
Wohneinheiten Gefionstraße / Wrangelstraße	n.A.									x	
Belvedere	n.A.									x	
Belvedere	n.A.									x	
Belvedere	n.A.									x	
Belvedere	n.A.									x	
Belvedere	n.A.									x	
Wohneinheiten Eduard-Adler-Straße	n.A.									x	
Wohneinheiten Eduard-Adler-Straße	n.A.									x	
Wohneinheiten Eduard-Adler-Straße	n.A.									x	

Ort / Straße / Weg	Begründung	zu Hause	Wohnungsnahe	Spiel und Sport	Einkaufen/ Essen	Freunde	Familie	Natur, Garten, Tiere,	anderes	unbestimmt	Gesamt
Wohneinheiten Eduard-Adler-Straße	n.A.									x	
Wohneinheiten Eduard-Adler-Straße	n.A.									x	
Wohneinheiten Yorckstraße / Lützwowstraße	weil da Bäume über mir sind und manchmal höre ich die Bäume rauschen, da gibt es auch den Blumenladen, der duftet							x			
Wohneinheiten Yorckstraße / Lützwowstraße	n.A.									x	
Wohneinheiten Yorckstraße / Lützwowstraße	n.A.									x	
Wohneinheiten Yorckstraße / Lützwowstraße	n.A.									x	
Wohneinheiten Yorckstraße / Lützwowstraße	n.A.									x	
Bolzplatz / Spielplatz Schulredder	n.A.			x							
Bolzplatz / Spielplatz Schulredder	n.A.			x							
Bolzplatz / Spielplatz Schulredder	n.A.			x							

Ort / Straße / Weg	Begründung	zu Hause	Wohnungsnähe	Spiel und Sport	Einkaufen/ Essen	Freunde	Familie	Natur, Garten, Tiere,	anderes	unbestimmt	Gesamt
Bolzplatz / Spielplatz Schulredder	n.A.			x							
Holtenuauer Straße / Kleisstraße	das Haus von meiner Freundin ist da					x					
Holtenuauer Straße / Kleisstraße	Und der Becker Güther gefällt mir, weil alles da lecker schmeckt und weil alle da sehr nett sind				x						
Holtenuauer Straße / Kleisstraße	n.A.									x	
Holtenuauer Straße / Kleisstraße	n.A.									x	
Wohneinheiten Niembuhrstraße / Fichtestraße	n.A.									x	
Wohneinheiten Niembuhrstraße / Fichtestraße	n.A.									x	
Wohneinheiten Niembuhrstraße / Fichtestraße	n.A.									x	
Wohneinheiten Niembuhrstraße / Fichtestraße	n.A.									x	
Forstweg / Esmarchstraße	n.A.									x	
Forstweg / Esmarchstraße	n.A.									x	



Ort / Straße / Weg	Begründung	zu Hause	Wohnungsnahe	Spiel und Sport	Einkaufen/ Essen	Freunde	Familie	Natur, Garten, Tiere,	anderes	unbestimmt	Gesamt
Forstweg / Esmarchstraße	n.A.									x	
Holstein Stadion	n.A.			x							
Holstein Stadion	n.A.			x							
Holstein Stadion	Im Holstein Stadion weil ich Lust hatte auf Fußball hatte			x							
Penny-Markt Holtenauer Straße	n.A.				x						
Penny-Markt Holtenauer Straße	Bei meinem Freunden in der Geiger Straße				x	x					
Penny-Markt Holtenauer Straße	Beim Halloween laufen in der Geige Straße hatte ich viel Spaß, weil ich habe dabei viel Naschi bekommen				x	x					
Augenklinik Roonstraße	n.A.								x		
Augenklinik Roonstraße	n.A.								x		
Clausewitzstraße	n.A.									x	
Clausewitzstraße	n.A.									x	
Hebbelschule	n.A.								x		
Hebbelschule	n.A.								x		
Knorrstraße / Holtenauer Straße	n.A.									x	

Ort / Straße / Weg	Begründung	zu Hause	Wohnungsnähe	Spiel und Sport	Einkaufen/ Essen	Freunde	Familie	Natur, Garten, Tiere,	anderes	unbestimmt	Gesamt
Knorrstraße / Holtener Straße	n.A.									x	
Spielplatz Schüttenredder / Hohmann Straße	n.A.			x							
Spielplatz Schüttenredder / Hohmann Straße	n.A.			x							
Wohneinheiten Feldstraße / Wrangelstraße / Graf-Spee-Straße	n.A.									x	
Wohneinheiten Feldstraße / Wrangelstraße / Graf-Spee-Straße	n.A.									x	
Bülowstraße / Feldstraße	n.A.									x	
Famila	n.A.				x						
Hohenrade	n.A.									x	
Holtener Straße / Kämpenstraße	n.A.									x	
Klinik Libyens	n.A.								x		
Neufeldhaus	n.A.								x		
Nordfriedhof	n.A.								x		
Prof.-Peters-Platz	auf dem Professor- Peters-Platz weil das ein Fußballplatz ist			x							
Reventlouschule	n.A.			x		x					

Ort / Straße / Weg	Begründung	zu Hause	Wohnungsnahe	Spiel und Sport	Einkaufen/ Essen	Freunde	Familie	Natur, Garten, Tiere,	anderes	unbestimmt	Gesamt
Schillstraße	Die "Lill-Str." gefällt mir sehr, weil sie "sön ruch" ist.									x	
Schule am Sonderburger Platz	n.A.								x		
Steinstraße	Steinstraße, weil da viele Kinder wohnen					x					
<ohne nähere Ortsangabe>	Beim Wiker SV weil ich ein Fußballspiel hatte und wir 4:0 gewonnen haben, das Training bringt mir Spaß			x							
<ohne nähere Ortsangabe>	Auf dem Reiterhof, weil ich da eine Pflegepferd habe			x				x			
<ohne nähere Ortsangabe>	Auf dem Reiterhof, weil man da reiten kann			x				x			
<ohne nähere Ortsangabe>	auf dem Spielplatz, weil das toben spaß macht man kann sich auspowern			x							

Ort / Straße / Weg	Begründung	zu Hause	Wohnungsnähe	Spiel und Sport	Einkaufen/ Essen	Freunde	Familie	Natur, Garten, Tiere,	anderes	unbestimmt	Gesamt
<ohne nähere Ortsangabe>	Auf dem Spielplatz, weil es dort sehr viel abwechslungsreiche Spielgeräte sind			x							
<ohne nähere Ortsangabe>	Auf dem Spielplatz, weil man dort spielen kann			x							
<ohne nähere Ortsangabe>	Bei Carolina fand ich es am schönsten, weil es sehr schön bei Halloween bei ihr war					x					
<ohne nähere Ortsangabe>	Bei meinem Freund Aligoscha und zu Hause					x					
<ohne nähere Ortsangabe>	Bei meinem freunden, weil wir einen Laubhaufen gebaut haben					x					
<ohne nähere Ortsangabe>	Bei meiner Freundin oben und auf unserem Hof unten					x					

Ort / Straße / Weg	Begründung	zu Hause	Wohnungsnahe	Spiel und Sport	Einkaufen/ Essen	Freunde	Familie	Natur, Garten, Tiere,	anderes	unbestimmt	Gesamt
<ohne nähere Ortsangabe>	Bei Nele fand ich es sehr schön, weil wir Halloween gelaufen sind					x					
<ohne nähere Ortsangabe>	Beim Reiten			x				x			
<ohne nähere Ortsangabe>	City Park weil ich mir viele Sachen kaufen konnte				x						
<ohne nähere Ortsangabe>	Habe mich mit meinem Freund verabredet, weil er mein bester Freund ist					x					
<ohne nähere Ortsangabe>	Hardenbergstraße ist toll, weil dort ein Bäcker ist und weil da mein zu Hause ist				x						
<ohne nähere Ortsangabe>	(Keine Vorschläge), weil ich da immer meinen Freund treffe					x					

Ort / Straße / Weg	Begründung	zu Hause	Wohnungsnahe	Spiel und Sport	Einkaufen/ Essen	Freunde	Familie	Natur, Garten, Tiere,	anderes	unbestimmt	Gesamt
<ohne nähere Ortsangabe>	Ich finde es gut, dass zwischen der Holtenauer Straße und der (Keine Vorschläge)									x	
<ohne nähere Ortsangabe>	Ich habe mich beim Sport aufgehalten, weil es der erste tag beim KMTV war			x		x					
<ohne nähere Ortsangabe>	Ich war draußen und habe mit meinem Freund Fußball gespielt			x		x					
<ohne nähere Ortsangabe>	Ich war draußen und habe mit meiner Familie viel erlebt weil ich dann die Natur kennenlerne						x	x			
<ohne nähere Ortsangabe>	Im City-park, weil ich da das Geschenk für meine Freundin gekauft habe und was bekommen habe				x	x					

Ort / Straße / Weg	Begründung	zu Hause	Wohnungsnahe	Spiel und Sport	Einkaufen/ Essen	Freunde	Familie	Natur, Garten, Tiere,	anderes	unbestimmt	Gesamt
<ohne nähere Ortsangabe>	Im Hort weil ich da gerne hingehe und weil man da freund von mir sind					x					
<ohne nähere Ortsangabe>	Im Sportforum, weil ich geklettert bin					x					
<ohne nähere Ortsangabe>	Im viertel weil es hier in der nähe gute Sachen gibt			x							
<ohne nähere Ortsangabe>	In der Stadt bei den Skandivientage, weil man da viel selber machen konnte			x							
<ohne nähere Ortsangabe>	In der Uni, weil ich da ein Turnier hatte			x							
<ohne nähere Ortsangabe>	in der Sporthalle weil ich Training hatte und weil ich einen Wettkampf hatte			x							
<ohne nähere Ortsangabe>	nein									x	
<ohne nähere Ortsangabe>	nein									x	

Ort / Straße / Weg	Begründung	zu Hause	Wohnungsnähe	Spiel und Sport	Einkaufen/ Essen	Freunde	Familie	Natur, Garten, Tiere,	anderes	unbestimmt	Gesamt
<ohne nähere Ortsangabe>	Nirgends, weil es nirgendwo besonders gut war									x	
<ohne nähere Ortsangabe>	reiten weil ich liebe es zu reiten und am Donnerstag hatte ich Geburtstag			x				x			
<ohne nähere Ortsangabe>	Zuhause wegen dem Fernseher	x									
	Ein sehr schöne Café mit sehr leckerem Essen "Der Alte Schwede"				x						
		16	0	53	9	25	1	19	25	90	238
		7%	0%	22%	4%	11%	0%	8%	11%	38%	100 %

### 5.3 Gefährliche Orte und Lieblingsorte (alle Schulen)

Tabelle 13: Gefährliche Orte (alle Schulen)

Gefährliche Orte	Nennungen
Beselerallee / Feldstraße	6
Brücke über die B503 (Manrade-Flensburger Straße)	6
Holtener Straße / Kleiststraße	6



Gefährliche Orte	Nennungen
Holtenuer Straße / Waitzstraße	6
Belvedere	5
Mühlenbrook / Hohenrade	5
Projensdorfer Straße / Hanssenstraße	5
Yorckstraße / Scharnhorststraße	5
Adolfstraße / Waitzstraße	4
Bülowstraße / Schlieffenallee	4
Feldstraße / Düppelstraße	4
Feldstraße / Wrangelstraße	4
Forststraße	4
Mercatorstraße / Holtenuer Straße	4
Niemannsweg / Schlieffenstraße	3
Alexandra Platz	2
Feldstraße A	2
Flensburger Straße / Lügumklosterstraße	2
Holtenuer Straße / Esmarchstraße	2
Prinz-Heinrich-Straße / Holtenuer Straße	2
Steenbeker Weg / B503	2
Wrangelstraße / Wilhelmshavener Straße	2
Brücke über B503	1
Esmarchstraße / Scharnhorststraße	1
Feldstraße B	1
Forstweg	1
Gerhardstraße / Waitzstraße	1
Gneisenaustraße	1
Holtenuer Straße / Düppelstraße	1
Im Brauereiviertel	1
Kleiststraße / Blücherstraße	1
Knorrstraße	1
Lornsenstraße	1

Gefährliche Orte	Nennungen
Lornsenstraße / Feldstraße	1
Parkplatz Achterstraße	1
Projensdorfer Gehölz	1
Schlieffenallee	1
Tingleffer Straße	1
Westring / Eckernförder Straße	1
Wiker Straße	1
Wohneinheiten zw. Niemannsweg und Hohenbergstraße	1
Wrangelstraße / Gerhardstraße	1

**Tabelle 14: Lieblingsorte (alle Schulen)**

Lieblingsorte	Nennungen
Blücherplatz	59
Sportplatz / Tallinnhalle / Timm-Kröger-Regionalschule	30
zu Hause	27
Hardenbergschule	25
Reventlouschule	24
Forstbaumschule	21
Schule am Sonderburger Platz	13
Bolzplatz / Spielplatz Schulredder	12
Sportstätte zw. Auberg und Wiker Knoten	11
Waitzstraße / Holtenauer Straße	11
Spielplatz Schüttenredder / Hohmannstraße	10
Wohneinheiten Gefionstraße / Wrangelstraße	9
Adolfplatz	8
Im Brauereiviertel	8
Wohneinheiten Yorkstraße / Lützwowstraße	8
Holtenauer Straße / Schauenburger Straße	7
Niembuhrstraße zw. Esmarchstraße und (Keine Vorschläge)	7

Lieblingsorte	Nennungen
Tennisplatz Forstweg	7
Wohneinheiten Woltersweg	7
Famila	6
Prof.-Peters-Platz	6
Spielplatz Mangoldtstraße	6
Sportstätten Ernst-Barlach-Gymnasium	6
Wohneinheiten Feldstraße / Wrangelstraße / Graf-Spee-Straße	6
Wohneinheiten Husumer Weg	6
Belvedere	5
Gerhardstraße	5
Hebbelschule	5
Holstein Stadion	5
Knorrstraße / Holtenauer Straße	5
Wohneinheiten Eduard-Adler-Straße	5
Wohneinheiten Knivsberg	5
Wohneinheiten Niembuhrstraße / Fichtestraße	5
Holtenauer Straße / Kleisstraße	4
Penny-Markt Holtenauer Straße	4
Schauspielhaus Holtenauer Straße	4
Uni / Botanischer Garten	4
Augenklinik Roonstraße	3
Clausewitzstraße	3
Erlenkampsee	3
Forstweg / Esmarchstraße	3
Hohenrade	3
Mercatorstraße	3
Spielplatz Knorrstraße/Wikerstraße	3
UKSH	3
Achterkamp / Elendsredder	2
Bolzplatz Charles-Roß-Ring	2

Lieblingsorte	Nennungen
Flensburger Straße	2
Haus der Familie	2
Humboldtschule	2
Klinik Libyens	2
Landesamt f. Vermessung und Geoinformation	2
Lornsenstraße höhe Holtenauer Straße	2
Muhliusschule	2
Skateboard Anlage Kiellinie	2
Wohneinheiten Wrangelstraße / Feldstraße/ Forstweg	2
Am Kiel Kanal	1
Anlegestelle Reventloubrücke	1
Bolzplatz Wiesenweg	1
Bülowstraße / Feldstraße	1
Geibelplatz	1
Gutenbergstraße / Gutenberganlage	1
Herthastraße / Wasserturm	1
Hohenberg / Reventlouallee	1
Holtenauer Straße / Kämpenstraße	1
Holtenauer Straße zw. Mercatorstraße und Schüttenredder	1
Kieler Koppel	1
Langer Seegen	1
Muhliusschule / Bergstraße	1
Neufeldhaus	1
Nordfriedhof	1
Park am Hohenberg	1
Petruskirche	1
Schillstraße	1
Schwimmhalle pastor Gosch Weg	1
Segeberger Landstraße / Konrad-Adenauer-Damm	1
Steenbeker Moor	1

<b>Lieblingsorte</b>	<b>Nennungen</b>
Steinstraße	1
Techniker Fachschule	1
Torfende / Steenbeker Weg	1
Wohneinheiten Mannrade	1
Wohneinheiten Prof.-Anschütz-Straße	1
Wohneinheiten Timmerberg	1

## Abbildungsverzeichnis:

Abbildung 1: Lage der Schulen.....	1
Abbildung 2: Hardenbergschule – Begleitung auf dem Schulweg .....	7
Abbildung 3: Hardenbergschule – Verkehrsmittel auf dem Schulweg .....	8
Abbildung 4: Hardenbergschule – Verkehrsmittel bei Freizeitwegen.....	8
Abbildung 5: Hardenbergschule – Wie gut kennst du dich in deinem Stadtteil aus? .....	9

## Tabellenverzeichnis:

Tabelle 1: Teilnehmende Schulen und Anzahl der eingereichten Wegetagebücher .....	2
Tabelle 2: Hardenbergschule – Gefährliche und unangenehme Orte .....	5
Tabelle 3: Hardenbergschule – Lieblingsorte .....	6
Tabelle 4: Hardenbergschule – Begleitung auf dem Schulweg .....	7
Tabelle 5: Hardenbergschule– Verkehrsmittel auf dem Schulweg .....	7
Tabelle 6: Hardenbergschule – Verkehrsmittel bei Freizeitwegen.....	8
Tabelle 7: Hardenbergschule – Gehst du gerne zu Fuß?.....	9
Tabelle 8: Hardenbergschule – Wie gut kennst du dich in deinem Stadtteil aus? .....	9
Tabelle 9: Hardenbergschule – Was ist an deinem Stadtteil besonders toll? .....	9
Tabelle 10: Hardenbergschule - Auswertung Schul- und Freizeitwege.....	12
Tabelle 11: Hardenbergschule - Begründung Ängste und Unbehagen .....	18
Tabelle 12: Hardenbergschule - Lieblings- und Freizeitorte, Vorlieben.....	21
Tabelle 13: Gefährliche Orte (alle Schulen) .....	42
Tabelle 14: Lieblingsorte (alle Schulen) .....	44





**IKS** – Ingenieurbüro für Stadt- und Mobilitätsplanung

Kölnische Straße 71 | 34117 Kassel

fon: 0561-20 86 47-39 | mail: [info@iks-planung.de](mailto:info@iks-planung.de)

web: [www.iks-planung.de](http://www.iks-planung.de)