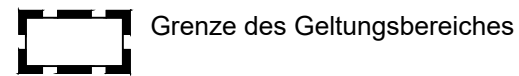
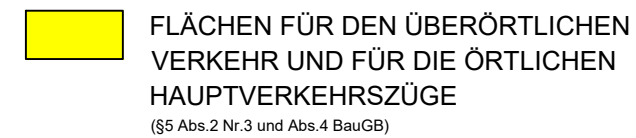
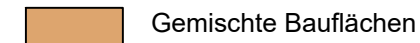
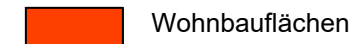


Zeichenerklärung



ART DER BAULICHEN NUTZUNG §5 Abs.2 Nr.1 BauGB und §§1-11 BauNVO



6. Berichtigung des Flächennutzungsplanes der Landeshauptstadt Kiel (Fassung 2000) gemäß § 13b BauGB für einen Bereich in Kiel-Neumühlen-Dietrichsdorf, zwischen der Schönkirchener Straße, der Oppendorfer Straße und dem Scheidebach als Grenzgraben zur Gemeinde Schönkirchen

Der Bebauungsplan Nr. 994V "Steinbrücke" wurde gemäß § 13b BauGB aufgestellt und entworfen. Die Ratsversammlung hat am 19.01.2023 den Bebauungsplan Nr. 994V als Satzung beschlossen.

Die Darstellung des Flächennutzungsplanes wird im Wege der 6. Berichtigung angepasst. Die 6. Berichtigung des Flächennutzungsplanes wird hiermit ausgefertigt.

Kiel, den 14.02.2023

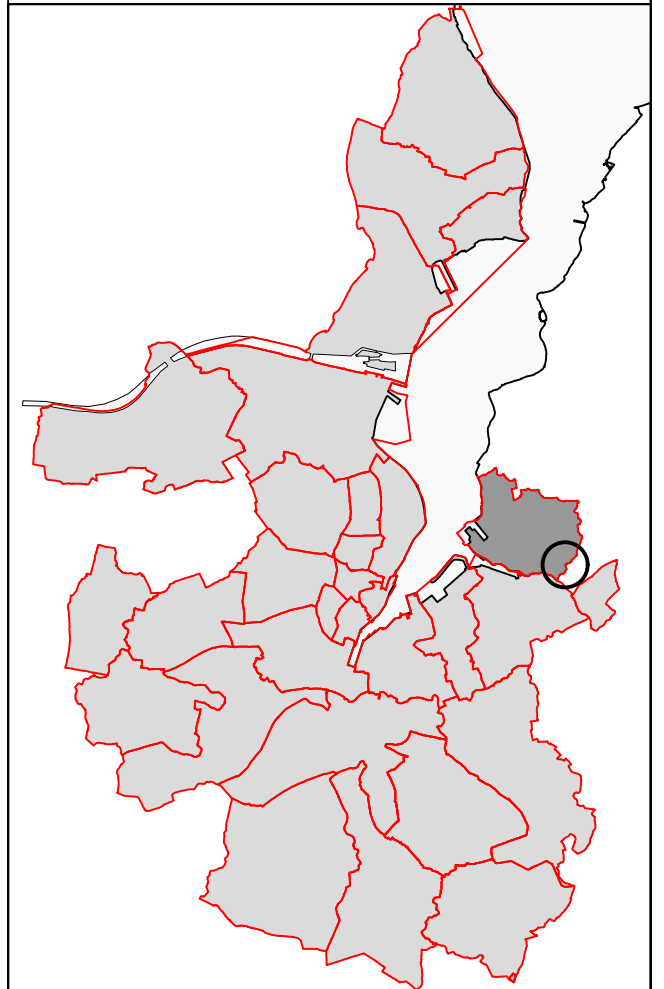
Siegel gez. Ulf Kämpfer
Oberbürgermeister

Die 6. Berichtigung des Flächennutzungsplanes wurde am 24.02.2023 ortsüblich bekanntgemacht. Gleichzeitig wurde der Ort genannt, an dem die Berichtigung auf Dauer während der Dienststunden eingesehen werden kann.

Die 6. Berichtigung des Flächennutzungsplanes wird am Tag nach ihrer Bekanntmachung wirksam. Die Berichtigung wird bereitgehalten und auf Verlangen Auskunft gegeben.

Kiel, den 24.02.2023

Siegel gez. de Jonge
Landeshauptstadt Kiel
Der Oberbürgermeister
Stadtplanungsamt



6. Berichtigung

des Flächennutzungsplanes der Landeshauptstadt Kiel Fassung 2000 gemäß § 13b BauGB

Bereich: Kiel-Neumühlen-Dietrichsdorf
Steinbrücke

Die Berichtigung erfolgt aufgrund der Aufstellung des Bebauungsplanes Nr. 994V für das Baugebiet Kiel-Neumühlen-Dietrichsdorf, zwischen der Schönkirchener Straße, der Oppendorfer Straße und dem Scheidebach als Grenze zur Gemeinde Schönkirchen